EDBM
ECONOMIC DEVELOPMENT BOARD OF MADAGASCAR

SIMPLIFYING BUSINESS
www.edbm.mg

GUIDE
RÉGIONAL
DE PROMOTION DES INVESTISSEMENTS
ANALANJIROFO

Faire de Madagascar une nation émergente,
forte, unie et soucieuse du bien-être de la population

SEM Andry RAJOELINA
Président de la République de Madagascar

13 VELIRANO
Engagements

1 LA PAIX ET LA SÉCURITÉ, UNE PRIORITÉ

2 L'ÉNERGIE ET L'EAU POUR TOUS

3 LA LUTTE CONTRE LA CORRUPTION ET UNE JUSTICE ÉQUITABLE

4 L'ÉDUCATION ET LA CULTURE POUR TOUS

5 LA SANTÉ POUR TOUS ET À TOUT ÂGE

6 L'EMPLOI DÉCENT POUR TOUS

7 L'INDUSTRIALISATION DE MADAGASCAR

8 NOS FEMMES ET NOS JEUNES POUR L'AVENIR

9 L'AUTOSUFFISANCE ALIMENTAIRE

10 LA GESTION DURABLE DE NOS RESSOURCES NATURELLES

11 LA MODERNISATION DE MADAGASCAR

12 L'AUTONOMISATION DE NOS TERRITOIRES

13 LE SPORT, UNE FIERTÉ NATIONALE

Sommaire

INFORMATIONS GÉNÉRALES 4

RESSOURCES ET POTENTIELS 8

PROJETS STRUCTURANTS 16

CADRE LEGAL 19

Informations générales **Analanjirofo**

VUE D'ENSEMBLE

Chef-Lieu de Région	Fenoarivo Atsinanana (Fénérive-Est)
Population	1 215 534 habitants
Superficie	22 384 km2
Principales ethnies	Betsimisaraka et Saint Marien
Langues officielles	Malagasy, Français
Climat	Chaud et humide
Activités Principales	Tourisme, Pêche, Agriculture, Elevage
Religion	Chrétiens, Traditionnels, Musulman

LOCALISATION

La Région Analanjirofo se trouve dans la province de Toamasina, dans la partie Nord Est de Madagascar. elle e localise entre les coordonnées géographiques suivantes :

- **49°31'40'' et 49°31' de longitude Est.**
  16°30'27'' et 16°30' de latitude Sud

Atsinanana est délimitée :

- **Au Nord par le district d'Antalaha (Région SAVA)**
  Au Sud par le district de Toamasina II (Région Atsinanana)
  À l'Ouest par les districts de Mandritsara (Région Sofia), d'Andilamena et d'Ambatondrazaka (Région Alaotra Mangoro)
  À l'Est par l'Océan Indien.

DISTRICTS (06)

	Nombre de Communes	Nombre de Fokontany
FÉNÉRIVE-EST	14	211
VAVATENINA	11	109
SOANIERANA IVONGO	09	106
SAINTE MARIE	01	17
MANANARA - NORD	16	207
MAROANTSETRA	20	163
ANTANAMBAO MANAMPOTSY	06	56

Mot du Gouverneur
Dr RANDRIAMANANTENA Marcellin
Gouverneur de la Région Analanjirofo

La mise en œuvre du Plan Emergence de Madagascar (PEM) et de la Politique Générale de l'Etat (PGE) ainsi que la réalisation des 13 Velirano de Son Excellence Monsieur le PRESIDENT DE LA REPUBLIQUE Andry RAJOELINA, dans lesquels des projets de sociétés devraient être mises en place sur tous les territoires, demeurent une option primordiale pour la concrétisation du développement économique harmonieux et équitable de la Région Analanjirofo. La mise en place d'une autorité appelée « Gouverneur » à la tête de la Région, en tant que Collectivités territoriales décentralisées justifie son engagement et sa détermination pour coordonner et soutenir les intérêts socioéconomiques et culturels des Districts et des Communes composantes.

Située dans la zone littorale Nord-Est de Madagascar, la Région Analanjirofo est l'une des Régions de Madagascar qui a une forte potentialité sur les secteurs agricoles, forestiers, miniers, halieutiques et touristiques, dans lesquels se présentent les leviers du développement. Outre les programmes et les ressources octroyés par le Gouvernement, la Région ouvre ses opportunités au secteur privé afin de développer le partenariat public et privé pour l'atteinte des objectifs fixés dans son Plan de l'Emergence Régionale.

Dans cette optique, la création des réseaux de partenariat par tous les angles y compris pour ceux qui souhaitent d'investir dans la région reste un objectif majeur pour bâtir un fondement économique durable et participatif.

Ainsi, dans sa qualité « capitale Malagasy des Girofles », la Région Analanjirofo détient aussi des produits agricoles (de rente et vivrière) non négligeables, mais leurs exploitations et valorisations nécessitent une approche transversale et industrielle, et une politique de désenclavement efficace afin d'améliorer les revenus de la population locale.

+261 34 75 573 51
Gouverneur de la Région Analanjirofo

CLIMAT

Le climat de la Région Analalanjirofo appartient au climat de la Côte Est de Madagascar qui est de type tropical chaud et humide. Par sa position naturelle exposée au vent d'Est et bordée par l'Océan Indien, la Région est sujette à une forte pluviométrie presque toute l'année et de température chaude.

La température moyenne annuelle est de 24°C environ. La pluviométrie de la Région se répartit entre 180 et 300 jours. Maroantsetra, atteint parfois jusqu'à 3 000 mm et détient le record absolu en volume de précipitation à Madagascar

RELIEF

La morphologie de la Région Analanjirofo est identique à celle de l'ensemble de la côte orientale malgache à savoir des reliefs qui s'étagent par paliers successifs. On peut aussi distinguer :

- **Le secteur du littoral ayant une largeur moyenne de 6km et une altitude qui dépasse rarement les 50 m. Il est dépourvu de grandes plaines et est constitué uniquement de petites dépressions étroites, isolées les unes des autres et séparées par un relief de basses collines.**

- **Le secteur des hauts massifs, avec les hautes collines et un escarpement, se dresse dans l'arrière-pays.**

HYDROLOGIE

La Région Analanjirofo est riche en divers fleuves et cours d'eau. Le District de Maroantsetra détient 36% du nombre de fleuves et rivières.

- **15 fleuves :** Manambato, Vahibe, Managnara, Fahambahy, Fontsimaro, Fananehana, Rantabe, Antenambalana, Andranofotsy, Mahalevona, Maningory, Manantsatrana, Marimbona, Simianona, Anove
- **21 rivières :** Mandrisy, Manandrina, Voloina, Manambolo, Ambanizana, Iazafo Amparihimirafy, Fandaomana, Sakana, Andriambe, Itendro, Fahifarana, Tsiritra, Saranambana, Manjorozoro, Sahavaviana, Saranindona, Mananonoka, Sahavatoina, Sahafara, Antohaka
- **Les lacs :** Le lac le plus important en termes de superficie est Tampolo, situé à 15 km au Nord du district de Fénérive-Est, dans la commune rurale d'Ampasina Maningory.

DÉMOGRAPHIE

Nombre d'habitants	1 215 534 habitants
Densité moyenne (2018)	53,1 hab/km2 pour une densité de 43,4 hab/km2 national
Composition de la population	Par sexe : - Homme 49 % - Femme 51 %
	Répartition de la population selon les zones : - Urbaine 47,92 % - Rurale 49,61%
	Par âge : Population très jeune - Près de 48% en dessous de 15ans - La tranche de 0 à 4 ans représente 19%
Taille moyenne des ménages	324 188 ménages, taille moyenne 3,6 hab/ménage

Ressources et potentiel **Atsinanana**

SERVICES ET INFRASTRUCTURES

Routes Nationales

Routes Nationales

- **Bitumee :** 196
- **En terre :** 239

Routes Provinciales

- **Bitumee :** 290
- **En terre : 290**

Infrastructures de téléphonie filaire, de téléphonie :
3 opérateurs

- **Telma**
- **Orange**
- **Airtel**

Infrastructure d'énergie :

- **26** centrales privées
- **07** centrales JIRAMA

Station radio et télévision

- **24 stations**

Institutions financières

- **SG-Mada, BNI, BOA, Microcred,**
- **Première Agence de Microfinance,**
- **OTIV, SECAM, ACEP, ACCES BANK, SMEC**

Université :

- **Université manarapenitra**
- **Etablissement de formation professionnelle :**

  Publics : 6

  Privés : 13



RESSOURCES PAR SECTEUR

Agriculture

Production par filière Année 2020

Culture vivrière

Maïs

- **Surface cultivée (ha) :** 827
- **Production annuelle (Tonnes) :** 16240

Manioc

- **Surface cultivée (ha) :** 123005,9
- **Production annuelle (Tonnes) :** 289848,6

Patate Douce

- **Surface cultivée (ha) :** 7790
- **Production annuelle (Tonnes) :** 80750

Culture de rente

Vanille

- **Surface cultivée (ha) :** 3360
- **Production annuelle (Tonnes) :** 5095

Girofle

- **Surface cultivée (ha) : 9485**
- **Production annuelle (Tonnes) :** 7314

Café

- **Surface cultivée (ha) :** 95907
- **Production annuelle (Tonnes) :** 36212

Cannelle

- **Surface cultivée (ha) :** 15246
- **Production annuelle (Tonnes) :** 47825

Principale filière et bassin de production

Filières	Maroantsetra	Mananara	Fénérive est	Vavatenina	Soanierana Ivongo	Sainte Marie
Girofle	● ● ●	● ● ●	● ● ●	● ● ●	● ● ●	● ● ●
Café	● ○ ○	● ○ ○	● ● ○	● ● ●	● ○ ○	● ○ ○
Pêche	● ● ●	● ● ●	● ● ●	● ● ○	● ● ●	● ● ○
Vanille	● ● ●	● ● ●	● ● ○	● ● ○	● ● ○	● ○ ○
Patchouli	● ● ○	● ● ○				
Poivre	● ○ ○	● ○ ○	● ● ○	● ● ●	● ○ ○	
Fruits (grenadelle, litchi, ...)	● ○ ○	● ○ ○	● ● ○	● ● ○	● ○ ○	● ○ ○
Cannelle	● ○ ○	● ○ ○	● ● ●	● ● ●	● ● ○	● ○ ○

Ressources halieutiques

Deux types de technique d'aquaculture sont rencontrés dans la Région dont l'aquaculture extensive pour la pratique de la pisciculture paysanne et l'aquaculture semi-intensive pour l'algoculture.

PRODUCTION PAR TYPE DE PÊCHERIE	
Production maritime	**2549,53**
Pêche industrielle	31,48
Pêche artisanale	307,3
Pêche traditionnelle	2210,75
Aquaculture marine	849,23
Production d'eau douce	**134,32**
Pêche continentale	133,93
Aquaculture d'eau douce	0,4

Élevage

L'élevage est une composante très importante, puisque la Région compte plus de 260 000 bovins, principalement des zébus. En 2018, les éleveurs de bovin représentent 23,8% des ménages. Les animaux sont utilisés principalement pour l'attelage, et en réforme pour la viande. L'activité laitière est peu développée.

Cheptel

- **Cheptel bovin :** 264 000 têtes
- **Cheptel porcin :** 27 600 têtes

Tourisme

Le secteur tourisme est un des piliers du développement économique de la région. Toute l'année, les touristes peuvent profiter du soleil, la beauté et l'étendue des plages, la tranquillité de la mer. La présence des cétacés de Juin à Septembre offre un spectacle unique au monde. Chaque année le passage des baleines à Madagascar attire environ 40.000 touristes.
Opportunités :

- **Festival des baleines à Sainte-Marie**
- **Tourisme balnéaire**
- **Ecotourisme (forêts)**
- **Tourisme culturel**

DISTRICT	NOMBRES DES TOURISTES		RECETTES TOURISTIQUES (MGA)	TAUX DE REMPLISSAGE DES HOTELS
	NATIONAUX	ETRANGERS		
SAINTE-MARIE	9259	417	125 109 259	27%
FENERIVE-EST	3153	23	4 603 153	37%
SONIERANA IVONGO	367	43	8 600 367	25%
MANANARA-NORD	917	37	7 400 917	15%
VAVATENINA	345	31	6 200 345	22%
MAROANTSETRA	950	35	7 000 950	17%
TOTAL	14991	586	117 214 991	

Ressources naturelles

L'élevage est une composante très importante, puisque la Région compte plus de 260 000 bovins, principalement des zébus. En 2018, les éleveurs de bovin représentent 23,8% des ménages. Les animaux sont utilisés principalement pour l'attelage, et en réforme pour la viande. L'activité laitière est peu développée.

- **Parc national :** Zahamena, Masoala, Nosy Mangabe, Mananara-Nord
- **Parc naturels :** Marika
- **Réserve spéciale :** Ambatovaky Pointe à Larrée
- **Paysage harmonieux protégé :** réserve de Tampolo, Andreba
- **Réserve forestière :** Sahavolamena
- **Forêts classées :** Farankaraina, Vohitaly, Makira, Anjanaharibe, Ankarahara, Anjiambe, Lokaitra, Anandrivola, Haute-Rantabe, Vohodramontsana, Kambolaza, Vohibary, Bezavona, Beheloka, Bekotro, Madioranobe, Antrafonomby, Tsinjoarivo, Anantarandravalo, Sandravololona, Beheloka, Sahamalala, Beroranga, Sahasina, Sahatavy Ouest, Firariana, Antsiraka
- **Forêts immatriculées :** Kalalao, Ambohidena, Ampanihy

Mines

Le socle composé de système de graphite de Vavatenina et de migmatite de Mananara-Nord et de Maroantsetra regorge des minéraux de tout type : rubis, béryl, or, cristal, quartz… La qualité du quartz, ditepéso-électrique, de la Région est de renommée mondiale.

PROJETS STRUCTURANTS

PROJET	FINANCEMENT	MONTANT	FINANCEMENT	PERIODE
Projet d'Appui pour l'Amélioration de la Productivité et de l'Industrialisation du Secteur Riz (PAPRIZ 3) :	En cours		MINAE, Gouvernement japonais	2020-2025
Centre de Formation professionnelle « FANORONA »	En cours		VATEL, co-financé par MIARAKAP, MITSIRY, USAID	
PROJET AIFHORT – Appui au déveoppement Inclusif des Filières horticoles Projet PIC 2.2 et PIC 3:	En cours	2 M €	EEAS, Union Européenne	5 ans
Industrialisation, valorisation des ressources naturelles liée au développement du secteur tourisme, autosuffisance alimentaire impactant sur le développement de la production régionale	En cours		Banque Mondiale	
SWIOFiSH2	En cours	70 M USD	Banque Mondiale, MPEB, GAPCM	



PROJETS STRUCTURANTS

Terrain privé pour projet agricole

RÉGION	ZONE	SURFACE EXPLOITABLE (HA)	SPÉCULATION
Analanjirofo		230	- Terrain sis à Fenerive Est, en quête de partenariat pour exploitation. - Terrains favorables pour culture d'épices, arbre fruitier, huile essentielle

PROJETS STRUCTURANTS

Energie

		UNITÉ	SOLAIRE
Objectifs	Nombre de localités	U	28
	Nombre d'abonnés	U	6 814
Centrale sollaire	PV	kWc	910
	Batterie	KWh	3 704
	Générateur	kW	616
Centrale hydroélectrique	Capacité installée	KW	
Réseau électrique	Moyenne tension	km	
	Basse tension	km	114
Investissements	Production	USD	7 903 159
	Distribution	USD	2 634 386

Tourisme

Nom du site	AMBATONDRAHILANY
Localisation	Mananara Avaratra
Terrain	Terrain sécurisé (repérage effectué, dossier au niveau des domaines Maroantsetra)
Description du site	Côte Nord-Est de l'île de Madagascar, Côté Sud de l'entrée de la Baie d'Antongil A l'Ouest du port Côté Est de l'embouchure de la rivière Mananara Plage idéal pour hôtel et site balneaire
Accéssibilité	A 1 Km du port, sur la RN5 Accès à améliorer pour les véhicules, saisonniere
Type de projet prévu	Tourisme de plaisance, hôtellerie
Partenaire recherché	Développeur

Nom du site	Cocobay
Localisation	Andraokavato, Loukintsy Sud, île Sainte Marie
Terrain	2,67Ha
Description du site	Terrain plat bordé de cocotiers, 400m de plage de sable fin Situé sur la côte Ouest de l'île de Sainte Marie
Accéssibilité	Aéroport le plus proche: Sainte Marie Route bitumée principale, 15km vers le Nord de Sainte Marie (30min) A Loukintsy, piste secondaire de 600m
Type de projet prévu	Projet d'ecolodge balnéaire
Partenaire recherché	Co-investisseur, financement, exploitation et commercialisation

LE CADRE DES INVESTISSEMENTS

Cadre général

- Loi 2007-036 sur les investissements

Cadre structurel

- Loi 2001-026 et Loi 2014-014 sur les sociétés commerciales
- Loi 99-025 sur la transparence des entreprises
- Loi 95-030 sur le secteur bancaire
- Loi 2016-056 sur la monnaie électronique et les établissements de monnaie électronique
- Loi 2014-025 sur la signature électronique
- Loi 2014-024 sur les transactions électroniques
- Loi 2014-006 sur la cybercriminalité
- Loi 2017-026 sur la microfinance
- Loi 2006-008 portant sur Code des changes
- Code Général des Impôts
- Code Général des Douanes
- Loi 2015-037 sur le Partenariat Public Privé
- Loi 92-597 sur la Propriété intellectuelle
- Decret sur la mise en comptabilité des investissements avec l'environement (Décret 99-954 modifié par le Décret 2004-167)
- Loi 2018-020 sur la concurrence
- Loi 2017-023 sur les zones économiques spéciales
- Loi 2003-044 portant sur le Code du travail

Cadres sectoriels

- Loi 2017-020 portant sur le Code de l'électricité
- Loi 95-017 portant sur le Code du tourisme
- Loi 2020-023 sur l'agriculture biologique
- Loi 2022-002 sur l'agrégation agricole
- Loi 2017-047 sur le Développement Industriel
- Loi 99-022 portant sur le Code minier
- Loi 2001-031 et Loi 2005-022 sur les grands investissements Miniers
- Code de la prévoyance sociale (Décret 69-145 modifié par le Décret 99-458)
- Loi 2005-023 sur les télécommunications
- Loi 96-018 et 99-010 sur le secteur pétrolier
- Loi sur la Propriété industrielle, ordonnance 89-019

Les mesures incitatives établies dans la loi sur les investissements

Liberté d'investissement

Toute personne physique ou morale, nationaux ou
internationaux

Égalité de traitement

Sans distinction de nationalité: malagasy ou étrangers
Possibilité de détenir 100% du capital pour les étrangers

Protection des droits de propriété

Pas de nationalisation, expropriation ou réquisition sauf pour cause d'utilité publique légalement encadrée

Liberté de transfert

Transfert libre pour les opérations courantes
Déclaration préalable pour les cessions d'actifs, les parts de boni de liquidation, indemnités d'expropriation et les opérations en capital et financières

Stabilité

Engagement de l'Etat au maintien d'un système fiscal simple, équitable et propice à la croissance pour les Investisseurs

Facilitation des investissements

Simplification de la procédure de création des sociétés
Mise en place d'un guichet unique au service des investisseurs

Modes de règlement des litiges

Possibilité de recours aux Modes Alternatifs de règlement des Litige

Quelques exemples de textes sectoriels

Code de l'électricité

La loi libéralise la production, le transport et la distribution d'électricité. Le cadre juridique prévoit le financement de mini-réseaux, entre autres technologies d'électrification rurale par un Fonds national pour l'énergie durable

Loi sur l'agriculture biologique

Contribution à la promotion et au développement de la filière à travers la production et la commercialisation des produits biologiques, tant pour l'exportation que pour le marché national.

Loi sur l'agrégation agricole

Promeut les valeurs ajoutées tout en optimisant le lien entre les différentes étapes du marché, l'amont productif et toutes les chaines de valeurs à travers les compétences et les connaissances de chaque acteur pour chaque filière jusqu'à la commercialisation

Loi sur le Développement Industriel

Etablit des mesures financières, fiscales et douanières incitatives pour toutes entreprises industrielles régulièrement constituées et conformes aux exigences prévues pour promouvoir l'investissement, la compétitivité, l'emploi, la croissance économique et l'aménagement du territoire

Les réformes en cours:

Loi sur les investissements
Code du travail
Code minier
Code du tourisme

EDBM
ECONOMIC DEVELOPMENT BOARD OF MADAGASCAR

SIMPLIFYING BUSINESS
www.edbm.mg

LA PREMIÈRE PORTE D'ENTRÉE POUR INVESTIR À MADAGASCAR

HUIT ANTENNES SUR TOUT MADAGASCAR

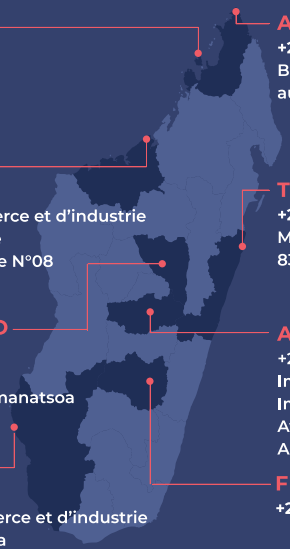

NOSY BE
+261 34 20 670 71
Immeuble DELTO
Camp Vert Hell Ville
Nosy be 207

MAHAJANGA
+261 38 25 156 03
Chambre de commerce et d'industrie
Boulevard Poincarré
Bord de la Mer, porte N°08
Mahajanga 401

ANTANANARIVO
+261 20 22 670 40
EDBM Building
Avenue Général Ramanatsoa
Antaninarenina
Antananarivo 101

TOLIARA
+261 34 20 670 76
Chambre de commerce et d'industrie
Avenue Monja Jaona
Tsimenatse Toliara I

ANTSIRANANA
+261 34 20 548 67
Bloc Administratif, Place Foch
au Rez de chaussée, porte N°15

TOAMASINA
+261 34 84 670 67
Maison de l'information,
83 Bvd Joffre Toamasina

ANTSIRABE
+261 34 20 548 61
Immeuble ex-Roso, en face
Imperial Hôtel
Avenue de la Gare
Antsirabe 110

FIANARANTSOA
+261 38 31 556 23

NOS SERVICES AUX INVESTISSEURS

- Écoute et conseils
- Services de mise en relation avec les institutions et le secteur privé
- Services d'accompagnement et de facilitation (pré-établissement, établissement et post-établissement)
- Guichet unique
- After caring

NOS INVESTMENT MANAGER

RANDRIANARIVELO Alain Thierry
Agribusiness
+261 38 41 069 41
alain.randrianarivelo@edbm.mg

RASOLOFOARISON Misa
Industrie légère
+261 34 05 524 34
misa.rasolofoarison@edbm.mg

ANDRIAMBOLANORO Verohanitra
TIC
+261 34 20 548 66
verohanitra.andriambolanoro@edbm.mg

RANAIVO Tsanta
Énergie
+261 38 99 245 75
tsanta.ranaivo@edbm.mg

RANAIVOMANANTSOA Haingo
Tourisme
+261 34 20 670 72
haingo.ranaivomanantsoa@edbm.mg

RADAVIDRASON Eva
Industrie légère
+261 34 20 670 74
eva.radavidrason@edbm.mg